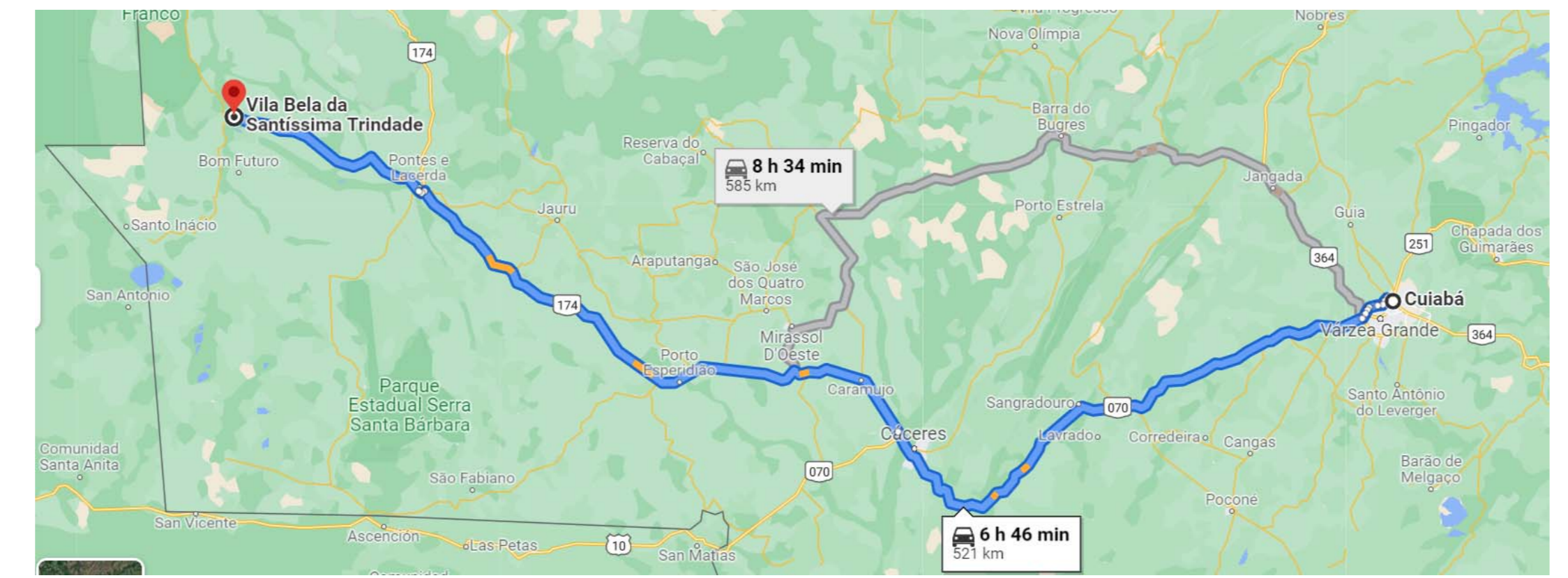
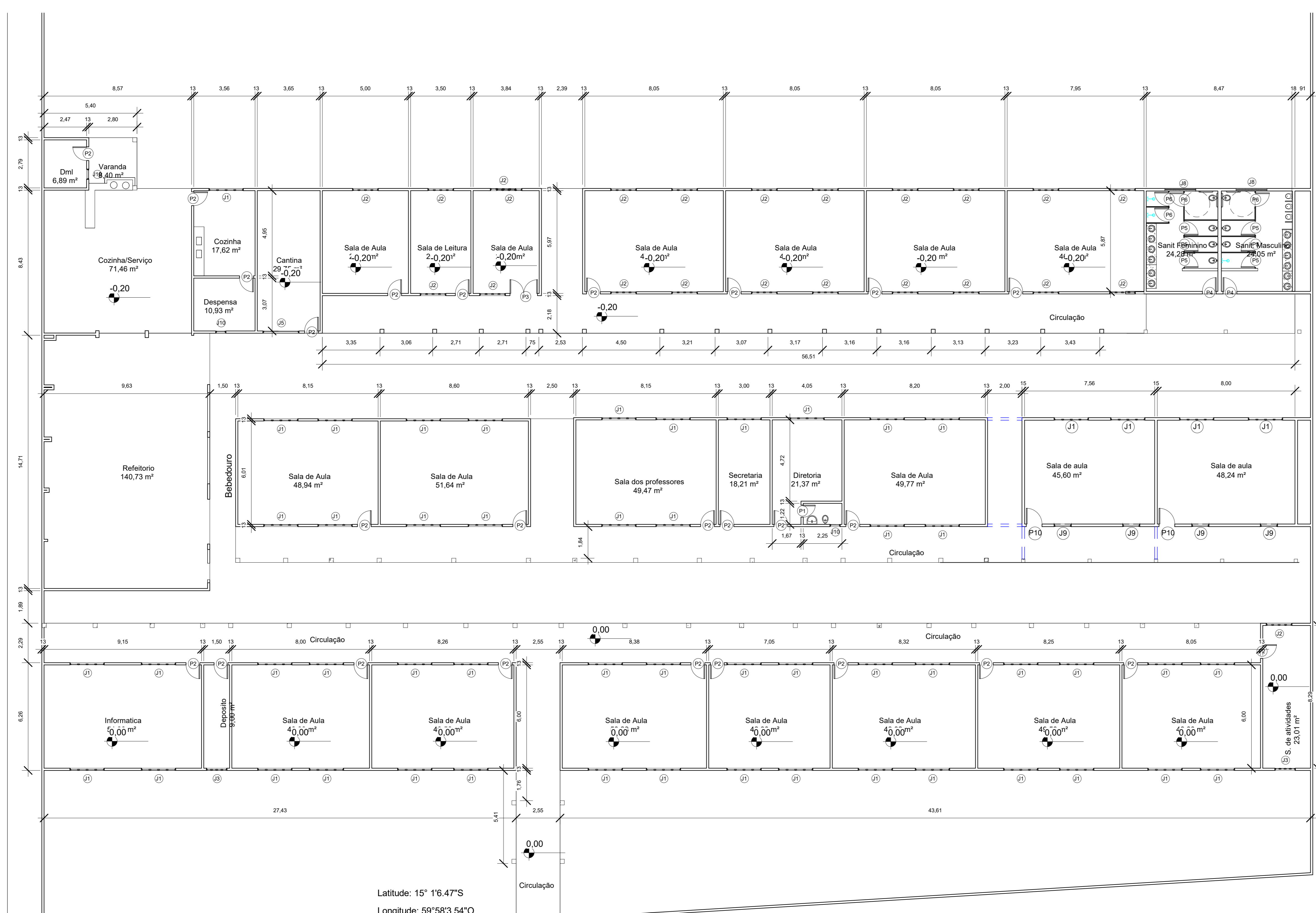




Localização de Vila Bela da Ss Trindade Sem Escala

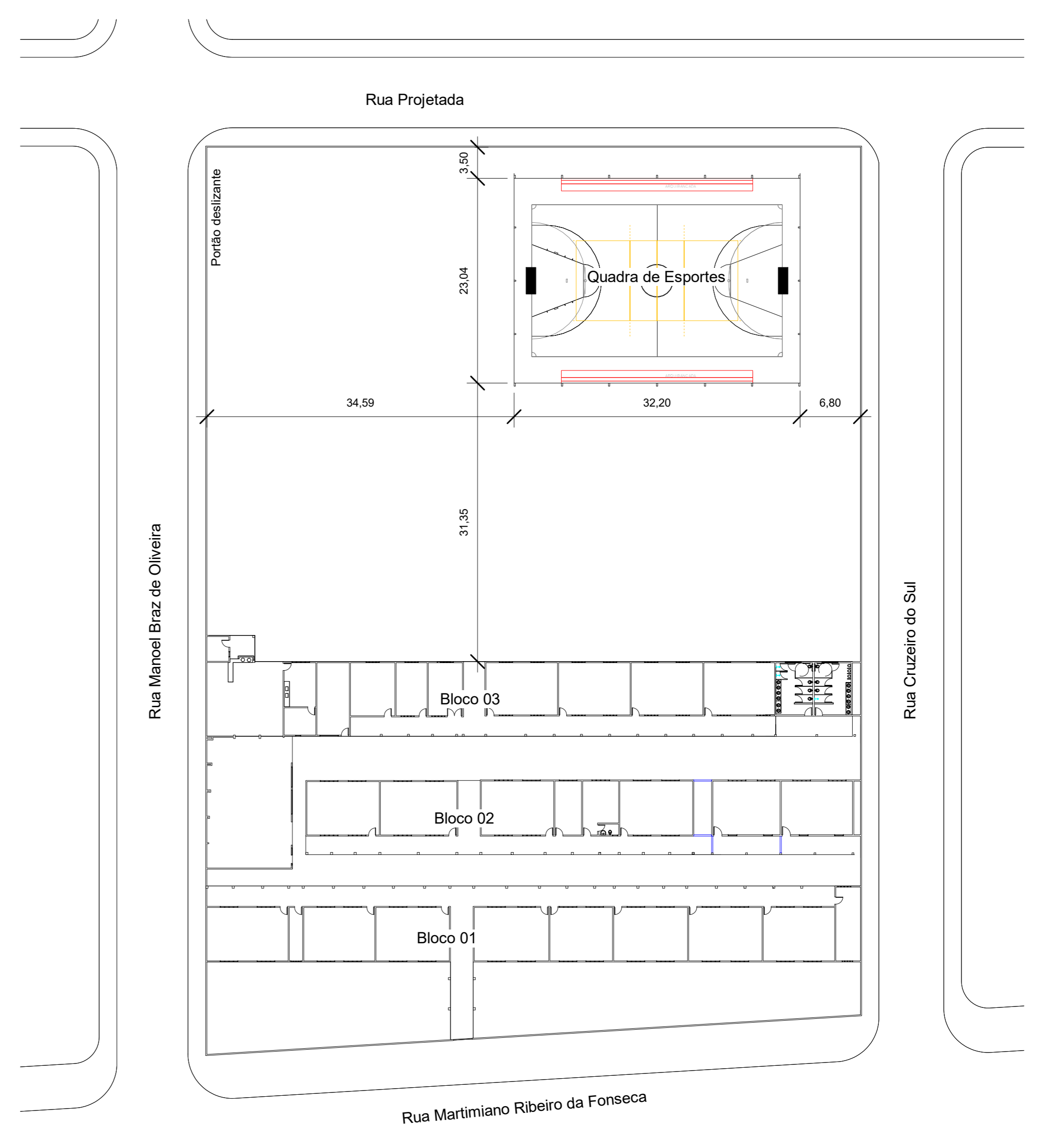


Localização de Vila Bela da Ss Trindade Sem Escala



2 Planta Baixa 1 : 150

Latitude: 15° 1'6.47"S  
Longitude: 59°58'3.54"O



1 Planta Situação 1 : 500

Codigo	Largura	Altura	Peitoril	Quantid.
J1	2,00	1,00	1,10	55
J2	1,50	1,00	1,10	23
J3	1,20	1,00	1,10	2
J5	2,10	0,80	1,30	1
J8	1,80	0,60	2,20	2
J9	1,00	0,60	1,50	4
J10	0,60	0,40	1,70	3

Codigo	Largura	Altura	Quant.
P1	0,70	2,10	1
P2	0,80	2,10	26
P3	1,60	2,10	1
P4	0,80	2,10	2
P5	0,80	2,10	6
P6	0,80	2,10	4
P7	2,00	2,10	2
P8	1,89	2,52	1
P9	1,89	2,52	1
P10	0,92	2,13	2

Área construída escola: 2.092,53 m<sup>2</sup>  
Área construída Quadra Poliesportiva: 741,88 m<sup>2</sup>  
Total Área construída: 2.834,41 m<sup>2</sup>

ESTADO DE MATO GROSSO  
PREFEITURA MUNICIPAL DE VILA BELA DA SS. TRINDADE  
SECRETARIA MUNICIPAL DE PLANEJAMENTO  
SETOR DE ENGENHARIA  
ADMINISTRAÇÃO 2021/2024  
Rua Dr. Mario Correa, nº 452 - centro  
CEP: 78245-000 Tel: 65-3259-1313

ASSUNTO: Anteprojeto

PROPRIETÁRIO: Prefeitura Municipal de Vila Bela da Santíssima Trindade-MT  
OBRA/SERVIÇO: Escola Municipal Ricardo Franco  
ENDEREÇO: Rua Martimiano Ribeiro da Fonseca, Quadra 36, Lote 01, Jardim Aeroporto

RESPONSÁVEL TÉCNICO: Carlos Gabriel Lacerda - CREA: MT 034542  
DESENHO: Sergio de Mello Santos  
REVISÃO: 0  
DATA: 15/01/2024

CONTEÚDO: Planta Localização, Situação, Planta Baixa  
COTAS: metros e centímetros  
ESCALA: INDICADA  
FOLHA: 1/1