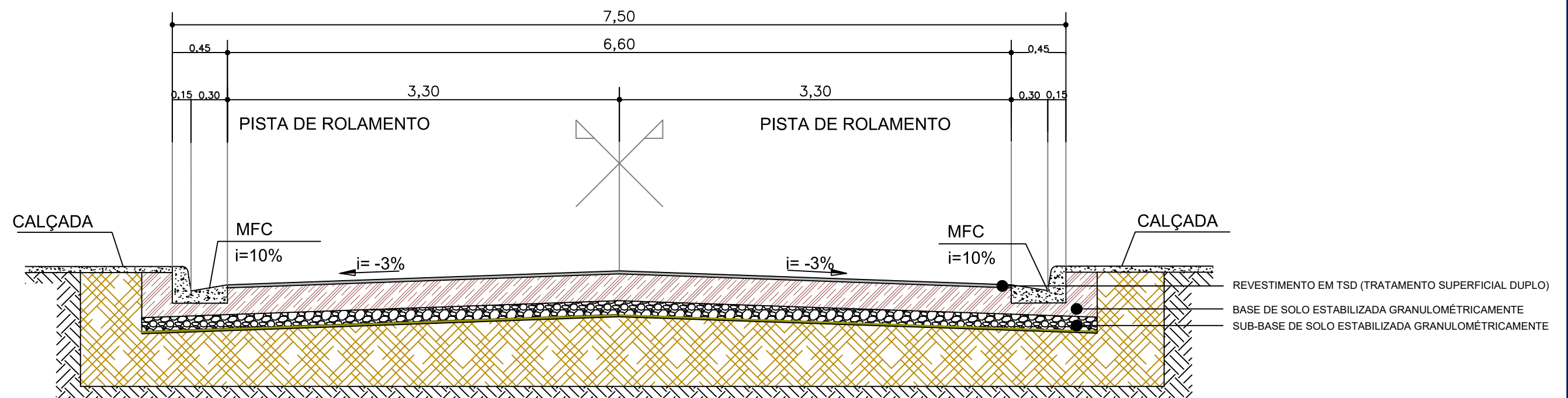


**PROJETO DE PAVIMENTAÇÃO**

RUA PREF DIONIR DE FREITAS QUEIROZ

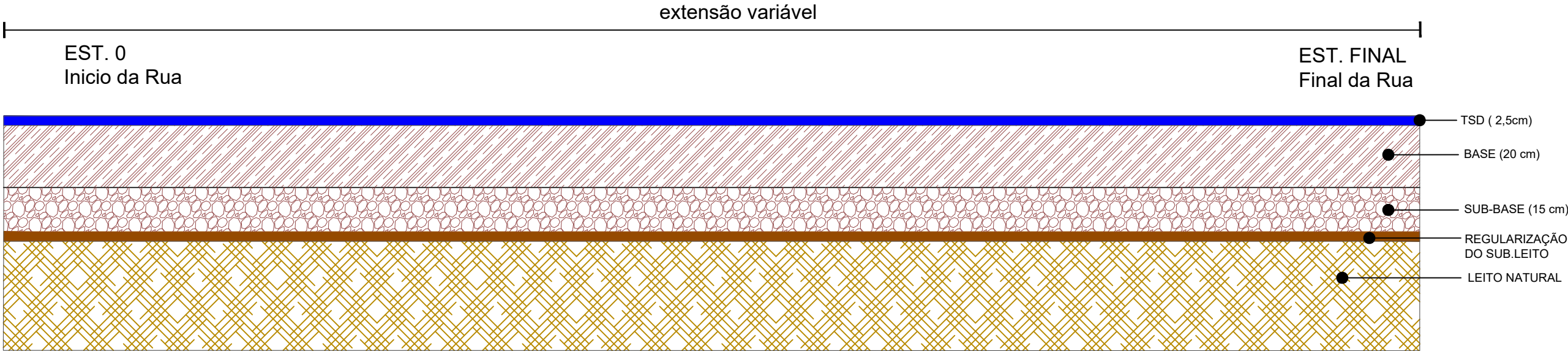





ASSUNTO: SEÇÃO TIPO DE PAVIMENTAÇÃO		AUTOR DO PROJETO:  Engº Axel Sallas Lopes Engenheiro Civil CREA-MT: 12166372-02	ASSOCIAÇÃO MATO-GROSSENSE DOS MUNICÍPIOS Coordenação de Projetos Adm. Leonardo Bortolin		<div>AMM</div> <div>CENTRAL DE PROJETOS</div> <div>Agap</div>
LEGENDA:	DATA DE ENTREGA: MAIO/2024		OBRA:	INFRA-ESTRUTURA - CONSERVAÇÃO DE PAVIMENTO	
	REVISÃO: 1º - 00/00/0000		PROPRIETÁRIO/ CNPJ:	PREFEITURA MUNICIPAL DE VILA BELA DA SANTÍSSIMA TRINDADE-MT 03.214.160/0001-21	
	ESCALA: SEM ESCALA	DESENHO: Axel Sallas Lopes	ENDEREÇO:	RUAS DIVERSAS	
					FOLHA Nº PAV-01

RUA PREF DIONIR DE FREITAS QUEIROZ

DIAGRAMA LINEAR DE PAVIMENTO

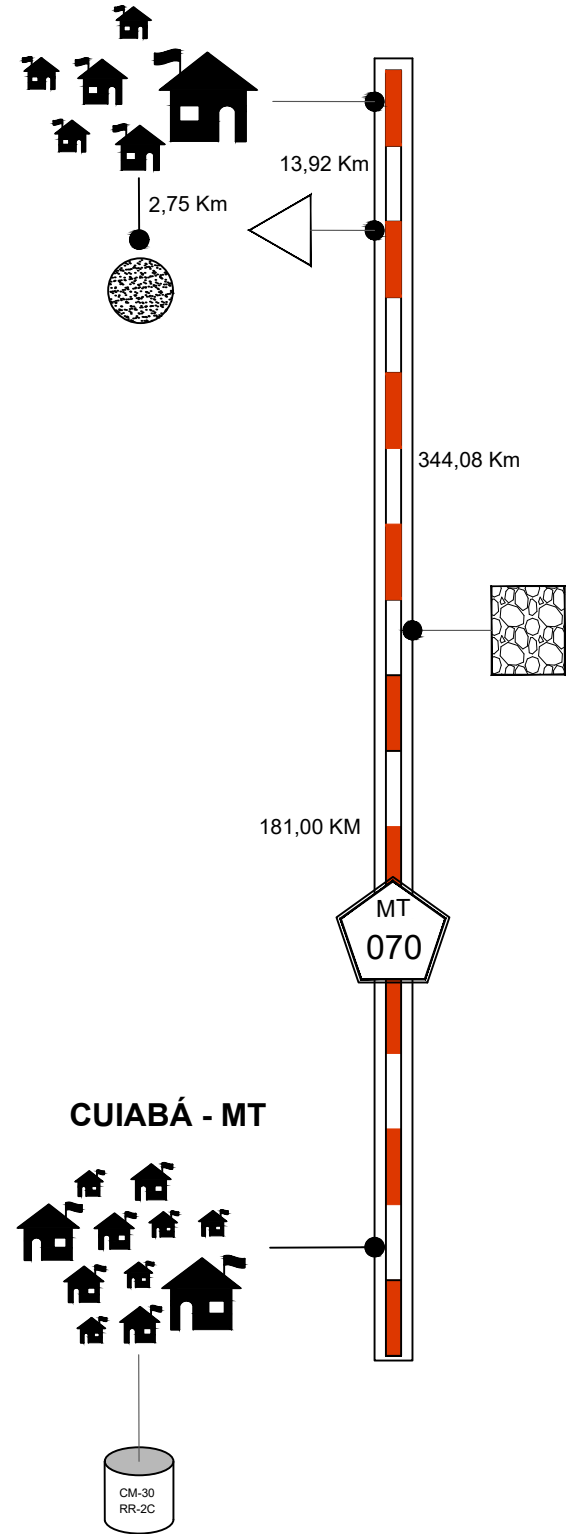
TRECHO DA RUA A SER PAVIMENTADO



ASSUNTO: PROJETO DE PAVIMENTAÇÃO - DIAGRAMA LINEAR DO PAVIMENTO		AUTOR DO PROJETO:   Engº Axel Sallas Lopes Engenheiro Civil CREA-MT: 12166372-02	ASSOCIAÇÃO MATO-GROSSENSE DOS MUNICIPIOS Coordenação de Projetos Adm. Leonardo Bortolin		<div> AMM Associação Mato-grossense dos Municípios   CENTRAL DE PROJETOS   Agap</div>
LEGENDA:	DATA DE ENTREGA: MAIO/2024		OBRA: INFRA-ESTRUTURA - CONSERVAÇÃO DE PAVIMENTO		
	REVISÃO: 1º - 00/00/0000		PROPRIETÁRIO/ CNPJ: PREFEITURA MUNICIPAL DE VILA BELA DA SANTÍSSIMA TRINDADE-MT 03.214.160/0001-21		
	ESCALA: SEM ESCALA		ENDEREÇO: RUAS DIVERSAS		
		DESENHO: Axel Sallas Lopes			FOLHA Nº PAV-02

CROQUI DAS OCORRÊNCIAS DOS MATERIAIS

VILA BELA DA SANTÍSSIMATRINDADE - MT



LEGENDA	LOCALIZAÇÃO	DMT
	EMULSÃO ASFÁLTICA	CUIABÁ (MT)
	PEDREIRA	Latitude: 16°10'55.53"S Longitude: 57°21'55.45"O
	JAZIDA	Latitude: 15° 3'1.00"S Longitude: 59°52'18.28"O
	BOTA-FORA	Latitude: 15° 0'35.17"S Longitude: 59°57'13.37"O

ASSUNTO: PROJETO DE PAVIMENTAÇÃO - OCORRÊNCIA DE MATERIAIS		AUTOR DO PROJETO:  Engº Axel Sallas Lopes Engenheiro Civil CREA-MT: 12166372-02	ASSOCIAÇÃO MATO-GROSSENSE DOS MUNICÍPIOS Coordenação de Projetos Adm. Leonardo Bortolin		  
LEGENDA:	DATA DE ENTREGA: MAIO/2024		OBRA:	INFRA-ESTRUTURA - CONSERVAÇÃO DE PAVIMENTO	
	REVISÃO: 1º - 00/00/0000		PROPRIETÁRIO/ CNPJ:	PREFEITURA MUNICIPAL DE VILA BELA DA SANTÍSSIMA TRINDADE-MT 03.214.160/0001-21	
ESCALA: SEM ESCALA		DESENHO: Axel Sallas Lopes	ENDEREÇO:	RUAS DIVERSAS	FOLHA Nº PAV-03





# LOCALIZAÇÃO DA JAZIDA

JAZIDA

Coordenada Geográficas:  
15° 3'1.00"S  
59°52'18.28"O

Distância do Trecho:  
13,92 Km sendo:  
9,28 Km de Trecho Pavimentado  
4,64 Km de Trecho não Pavimentado



ASSUNTO: PROJETO DE PAVIMENTAÇÃO - JAZIDA		AUTOR DO PROJETO:   Engº Axel Sallas Lopes Engenheiro Civil CREA-MT: 12166372-02	ASSOCIAÇÃO MATO-GROSSENSE DOS MUNICÍPIOS Coordenação de Projetos Adm. Leonardo Bortolin		<div> CENTRAL DE PROJETOS </div>
LEGENDA: <div><div></div> Trecho Pavimentado <div></div> Trecho não Pavimentado</div>	DATA DE ENTREGA: MAIO/2024		OBRA:	INFRA-ESTRUTURA - CONSERVAÇÃO DE PAVIMENTO	
	REVISÃO: 1º - 00/00/0000		PROPRIETÁRIO/ CNPJ:	PREFEITURA MUNICIPAL DE VILA BELA DA SANTÍSSIMA TRINDADE-MT 03.214.160/0001-21	
ESCALA: SEM ESCALA		DESENHO: Axel Sallas Lopes	ENDEREÇO:	RUAS DIVERSAS	FOLHA Nº PAV-04

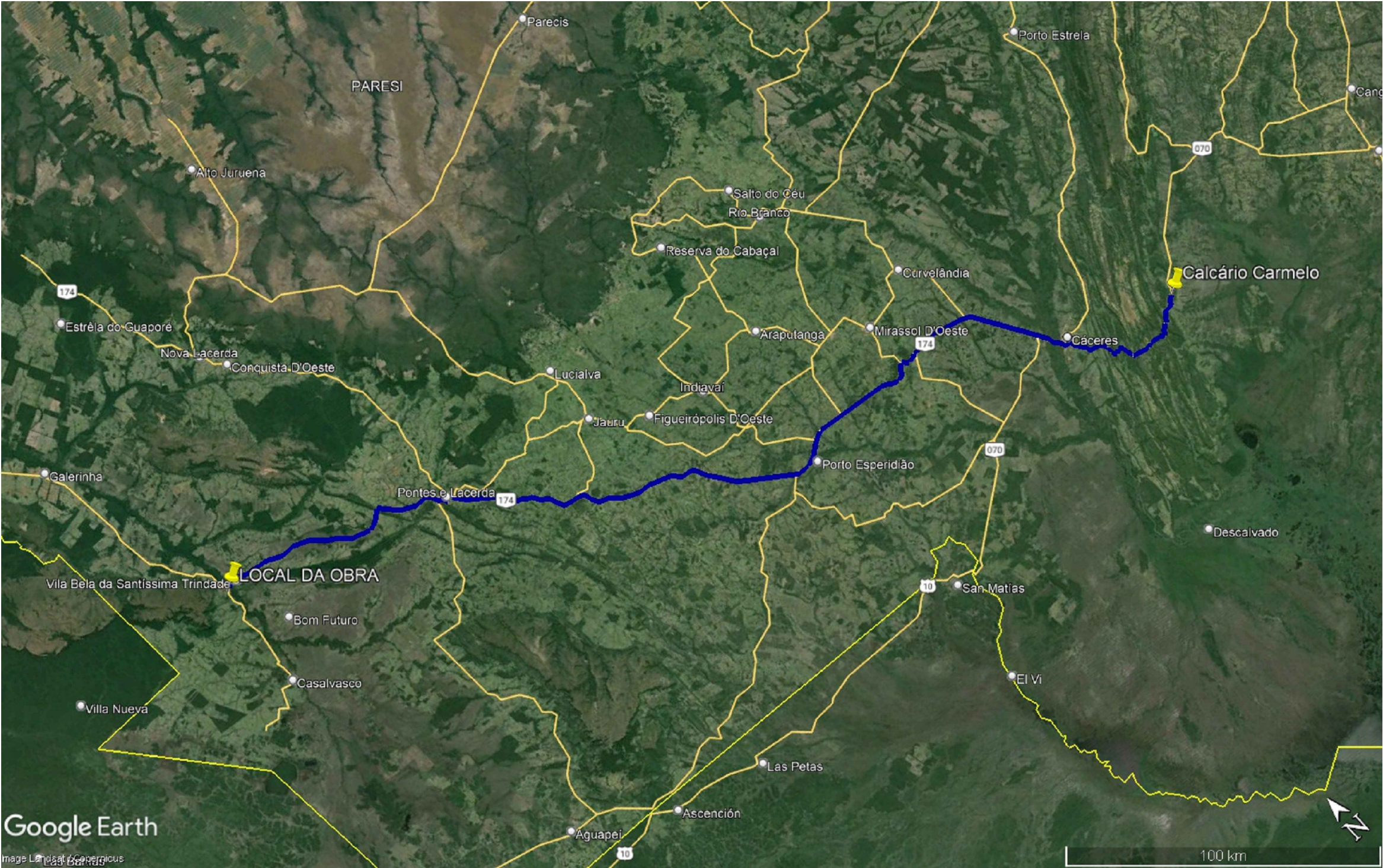


# LOCALIZAÇÃO DA PEDREIRA

PEDREIRA

Coordenada Geográficas:  
16°10'55.53"S  
57°21'55.45"O

Distância do Trecho:  
358,00 Km sendo:  
358,00 Km de Trecho Pavimentado  
0,00 Km de Trecho não Pavimentado



ASSUNTO: PROJETO DE PAVIMENTAÇÃO - PEDREIRA		AUTOR DO PROJETO:  Engº Axel Sallas Lopes Engenheiro Civil CREA-MT: 12166372-02	ASSOCIAÇÃO MATO-GROSSENSE DOS MUNICÍPIOS Coordenação de Projetos Adm. Leonardo Bortolin		<div><div>AMM</div><div>Associação Mato-grossense dos Municípios</div><div>CENTRAL DE PROJETOS</div><div>Agap</div></div>
LEGENDA: <div><div></div> Trecho Pavimentado</div> <div><div></div> Trecho não Pavimentado</div>	DATA DE ENTREGA: MAIO/2024		OBRA:	INFRA-ESTRUTURA - CONSERVAÇÃO DE PAVIMENTO	
	REVISÃO: 1º - 00/00/0000		PROPRIETÁRIO/ CNPJ:	PREFEITURA MUNICIPAL DE VILA BELA DA SANTÍSSIMA TRINDADE-MT 03.214.160/0001-21	
	ESCALA: SEM ESCALA	DESENHO: Axel Sallas Lopes	ENDEREÇO:	RUAS DIVERSAS	








# LOCALIZAÇÃO DE BOTA-FORA

## BOTA-FORA

Coordenada Geográficas:  
15° 0'35.17"S  
59° 57'13.37"O

Distância do Trecho:  
2,75 Km sendo:  
2,75 Km de Trecho Pavimentado  
0,00 Km de Trecho não Pavimentado



ASSUNTO: PROJETO DE PAVIMENTAÇÃO - BOTA-FORA		AUTOR DO PROJETO:  Engº Axel Sallas Lopes Engenheiro Civil CREA-MT: 12166372-02	ASSOCIAÇÃO MATO-GROSSENSE DOS MUNICÍPIOS Coordenação de Projetos Adm. Leonardo Bortolin		  
LEGENDA:  Trecho Pavimentado  Trecho não Pavimentado	DATA DE ENTREGA: MAIO/2024		OBRA:	INFRA-ESTRUTURA - CONSERVAÇÃO DE PAVIMENTO	
	REVISÃO: 1º - 00/00/0000		PROPRIETÁRIO/ CNPJ:	PREFEITURA MUNICIPAL DE VILA BELA DA SANTÍSSIMA TRINDADE-MT 03.214.160/0001-21	
	ESCALA: SEM ESCALA	DESENHO: Axel Sallas Lopes	ENDEREÇO:	RUAS DIVERSAS	
					FOLHA Nº PAV-06

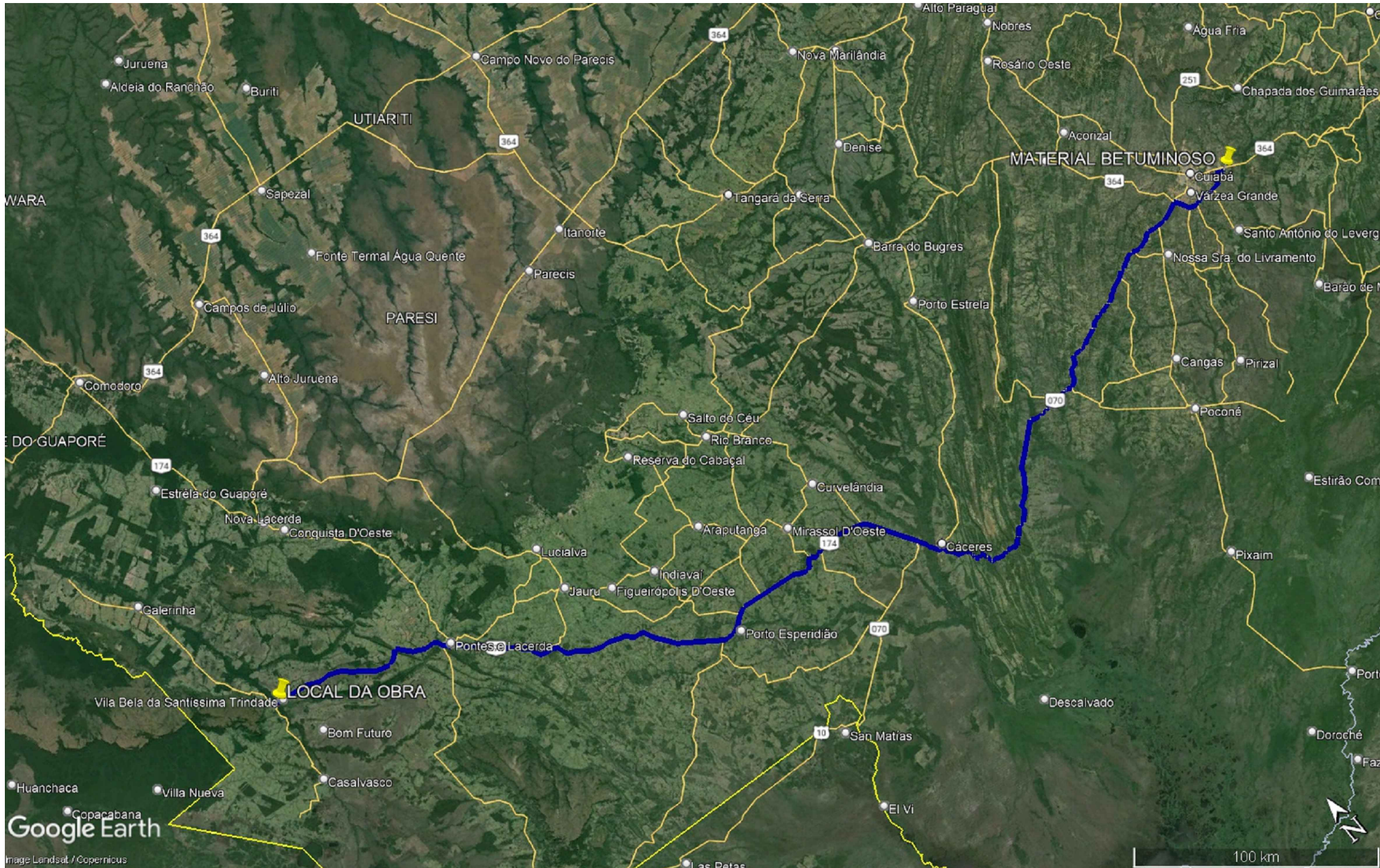


LOCALIZAÇÃO DO MATERIAL BETUMINOSO

MATERIAL BETUMINOSO

Distrito Industrial - CUIABÁ (MT)  
Coordenada Geográficas:  
15°40'22.65"S  
55°58'32.66"O

Distância do Trecho:  
539,00 Km, sendo:  
539,00 Km de Trecho Pavimentado  
00,00 Km de Trecho não Pavimentado



ASSUNTO: PROJETO DE PAVIMENTAÇÃO - MATERIAL BETUMINOSO		AUTOR DO PROJETO:  
--	--	---